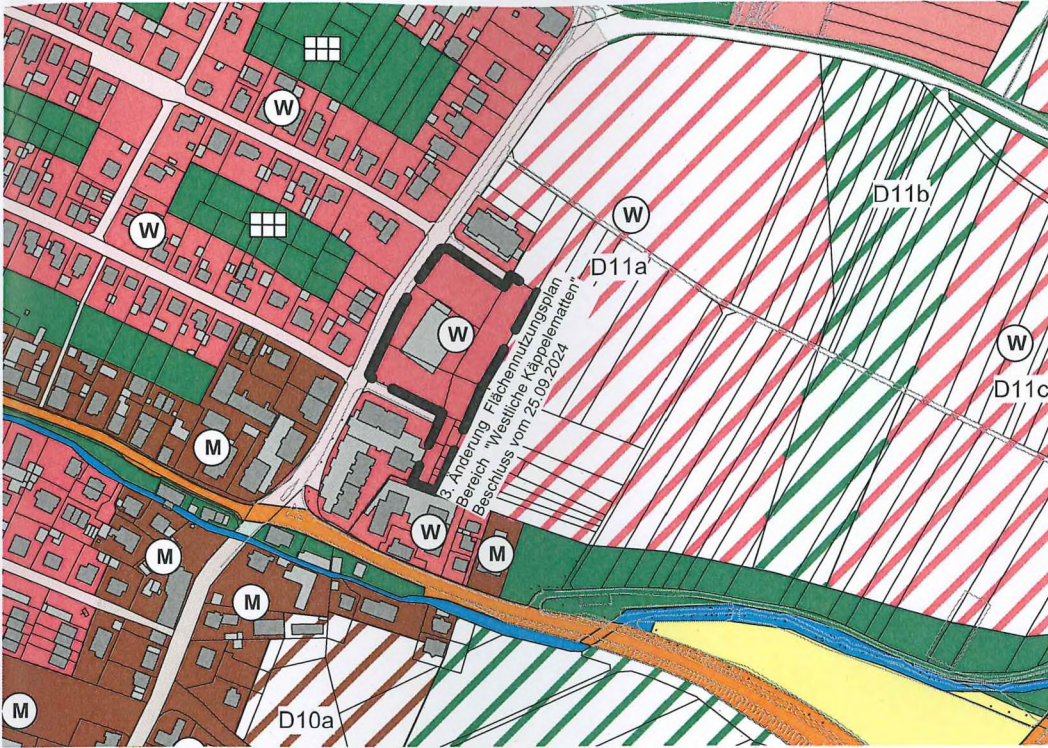


3. Flächennutzungsplanänderung "Westliche Käppelematten" Gemeinde Denzlingen Feststellungsbeschluss






M 1 : 5 000



M 1 : 10 000

Legende

-  Geltungsbereich der 3. Änderung des FNP
-  Wohnbaufläche
-  Innerörtliche Verkehrsstraßen (Bestand)

Genehmigt durch Entscheidung
des Landratsamtes
Emmendingen vom 02.12.2024
(§ 6 Abs. 1 BauGB)
.....
Tränkle, Bauleitplanung

Denzlingen / Vörstetten / Reute, den 02.10.2024

Markus Hollemann
Verbandsvorsitzender des
Gemeindeverwaltungsverbandes
Denzlingen, Vörstetten und Reute

Steffen Koch, Verbandsbaumeister
Verbandsbauamt
Gemeindeverwaltungsverband
Denzlingen, Vörstetten und Reute
- als Planverfasser -

Ausfertigungsvermerk

Es wird bestätigt, dass der Inhalt des Planes mit
den hierzu ergangenen Beschlüssen der Verbands-
versammlung des Gemeindeverwaltungsverbandes
Denzlingen, Vörstetten und Reute übereinstimmen.

Bekanntmachungsvermerk

Es wird bestätigt, dass die Genehmigung
gem. §6(5)BauGB öffentlich bekannt
gemacht worden ist.

Tag der Bekanntmachung ist der 13.12.2024.

Denzlingen, 02.10.2024
Markus Hollemann, Verbandsvorsitzender des
Gemeindeverwaltungsverbandes
Denzlingen, Vörstetten und Reute

Denzlingen, 13.12.2024
Markus Hollemann, Verbandsvorsitzender des
Gemeindeverwaltungsverbandes
Denzlingen, Vörstetten und Reute