









Gemarkung Vörsstetten
 Auszug aus der Flurkarte über Flurstück
 Nr. 93/1 u. A.
 M. 1:500


Gemeinde Vörsstetten
Bebauungsplan Talstraße
Gestaltungsplan M 1:500

Zeichenerklärung

-  Fußweg
-  Strassenverkehrsflächen mit befahrbarem Schrammbord
-  Bestehende Wohngebäude
-  Bestehende Wirtschaftsgebäude
-  Geplante Gebäude
-  Garagen
-  Umformerstation
-  In die Denkmalsliste eingetragen
Denkmalschutz (gem. § 5 Abs. 6, § 9 Abs. 6 BBauG)

Genehmigt 17. Dezember 1982

Bestätigung
 Der Auszug stimmt mit der Flurkarte
 überein.

Freiburg i. Brsg. den 15.09.1981

 öffentl. bestellter Vermessungsingenieur

Auszug
 93/1
 22.4.81

Vörsstetten den 19. August 1982

Gemeinde Vörsstetten:
 Planung:
 Gemeindeverwaltungsverband
 Denzlingen-Vörsstetten-Reute

Bürgermeister Bauverwaltung

