






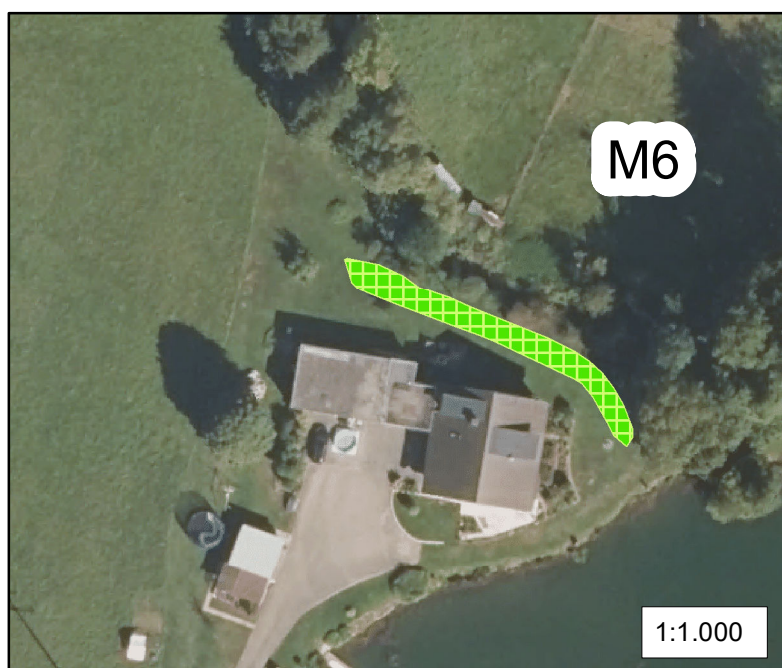



## Biotoptypen

-  21.41 Anthropogene Gesteinshalde
-  33.41 Fettwiese mittlerer Standorte
-  33.80 Zierrasen
-  35.64 Grasreiche ausdauernde Ruderalvegetation
-  42.22 Schlehen-Gebüsch
-  60.21 Völlig versiegelte Straße oder Platz
-  60.23 Weg oder Platz mit wassergebundener Decke, Kies oder Schotter



<b>faktorgrün</b>		79100 Freiburg, Tel. 0761 - 707 647 0
Partnerschaftsgesellschaft mbB		78628 Rottweil, Tel. 0741 - 157 05
Landschaftsarchitekten bdla		69115 Heidelberg, Tel. 06221 - 985 410
Beratende Ingenieure		70565 Stuttgart, Tel. 0711 - 48 999 48 0
		www.faktorgruen.de
Projekt Hochwasserschutzmaßnahmen Reute		
Planbez. Anhang 1 zum LBP: Bestandsdarstellung Biotoptypen		
Bearbeiter	TI	Datum 04.06.2025